Cartoteca
Instituto Geográfico Nacional

MAPA TOPOGRÁFICO NACIONAL
1 : 50.000

VILLACARRILLO

907
(21-36)

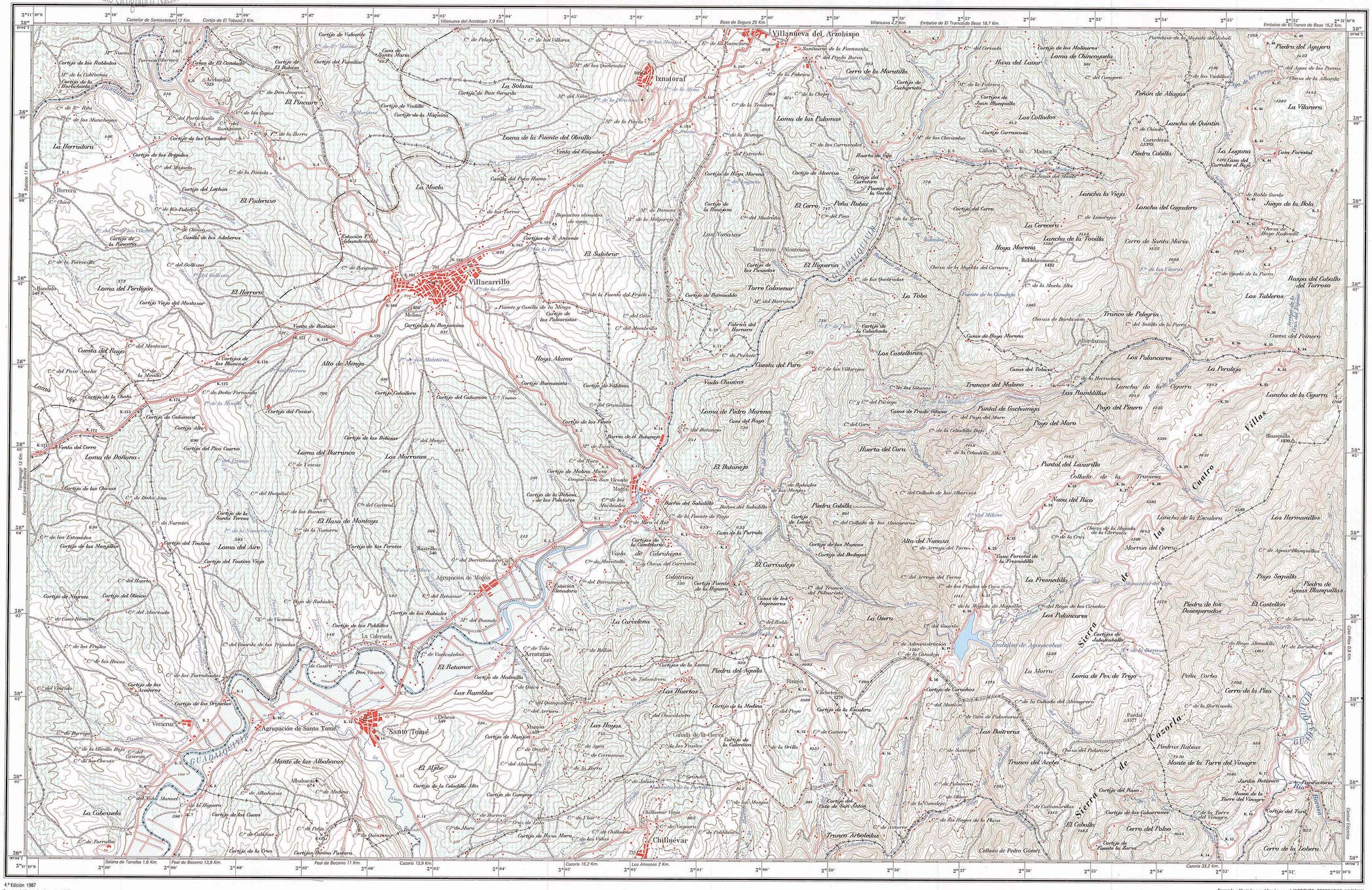

4.ª Edición 1987
Puesta al día según datos de 1987

DISTRIBUCIÓN DE HOJAS 1 : 50.000

SANTITEBAN DEL PUERTO 885	BEAS DE SEGURA 886	ORCERA 887
ÚBEDA 906	VILLACARRILLO 907	SANTIAGO DE LA ESPADA 908
BAEZA 927	CAZORLA 928	SAN CLEMENTE 929

DIVISIÓN ADMINISTRATIVA

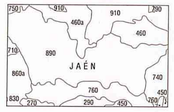

TÉRMINOS MUNICIPALES

23 JAÉN
270 Cazorla
290 Chilluévar
450 La Iruela
460 Iznatoraf
710 Sabiote
740 Santiago-Pontones (Santiago de la Espada)
750 Santisteban del Puerto
760 Santo Tomé
790 Sorihuela del Guadalimar
830 Torreperogil
890 Villacarrillo
910 Villanueva del Arzobispo
460a Bendzanza (Jurisdicción de Iznatoraf)
860a Rincón de Ubeda (Jurisdicción de Ubeda)

1 : 50.000

1000 m. 0 1 2 3 4 5 Km.

Proyección U.T.M. Elipsoide Internacional Dátum Europeo Longitudes referidas al Meridiano de Greenwich
Las altitudes se refieren al nivel medio del Mediterráneo en Alicante Equidistancia de las curvas de nivel 20 metros

Agradeceremos al público usuario la colaboración en la localización de posibles errores u omisiones
INSTITUTO GEOGRÁFICO NACIONAL. Servicio de Cartografía. General Ibáñez de Ibero, 3. 28003-Madrid

Formado, dibujado y publicado por el INSTITUTO GEOGRAFICO NACIONAL
Depósito legal: M. 14.077-1988.—Reservados todos los derechos que marca la Ley. Prohibida la reproducción total o parcial sin autorización expresa
NIPO: 152-88-002-8

USOS DEL SUELO

Monte alto · Monte bajo · Coníferas · Regadío · Frutales · Olivar · Viña
Olivar y viña · Arrozal · Marismas · Salinas · Parques y jardines · Dunas y playas · Cauces secos e aluviones

SIGNOS CONVENCIONALES

Carreteras
Autopista, autovía. Nacional
Comarcal. Local
Particular, pista. Vía de urbanización

Ferrocarriles
Vía ancho normal: doble, sencilla
Vía estrecha: doble, sencilla
Electrificados
Estación. Túnel. Kilómetro — K.12
Paso a nivel. Superior. Inferior

Caminos
Camino carretero. Senda
Vía pecuaria. Calzada romana

Divisiones administrativas
Nación. Comunidad autónoma
Provincia. Municipio

Hidrografía
Río: permanente, intermitente
Canal. Acequia
Conducción subterránea. Curva batimétrica — 20

Altimetría
Curvas de nivel. Auxiliar. Depresión
Desmonte. Terraplén

Signos especiales
Vértices geodésicos: 1.er, 2.º y 3.er órden
Cantera. Mina. Cueva
Repetidor de telecomunicaciónes. Torre de vigía
Cementerios
Iglesia. Ermita. Cruz aislada
Molino: de viento, de agua
Central eléctrica. Torre. Faro
Castillo. Estanque, alberca o depósito
Pozo. Fuente. Manantial
Línea eléctrica. Muro o tapia
Conducciones de combustible. Teleférico

Mapa Topográfico Nacional de España

1 : 50.000

VILLACARRILLO

907
(21-36)

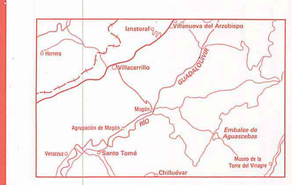

MOPU
Ministerio de Obras Públicas y Urbanismo
IGN DIRECCIÓN GENERAL DEL INSTITUTO GEOGRÁFICO NACIONAL

INSTITUTO GEOGRÁFICO NACIONAL