MINISTERIO DE FOMENTO

DIRECCIÓN GENERAL DEL INSTITUTO GEOGRÁFICO NACIONAL

BUJALANCE

MAPA TOPOGRÁFICO NACIONAL
MTN50

924
(17–37)

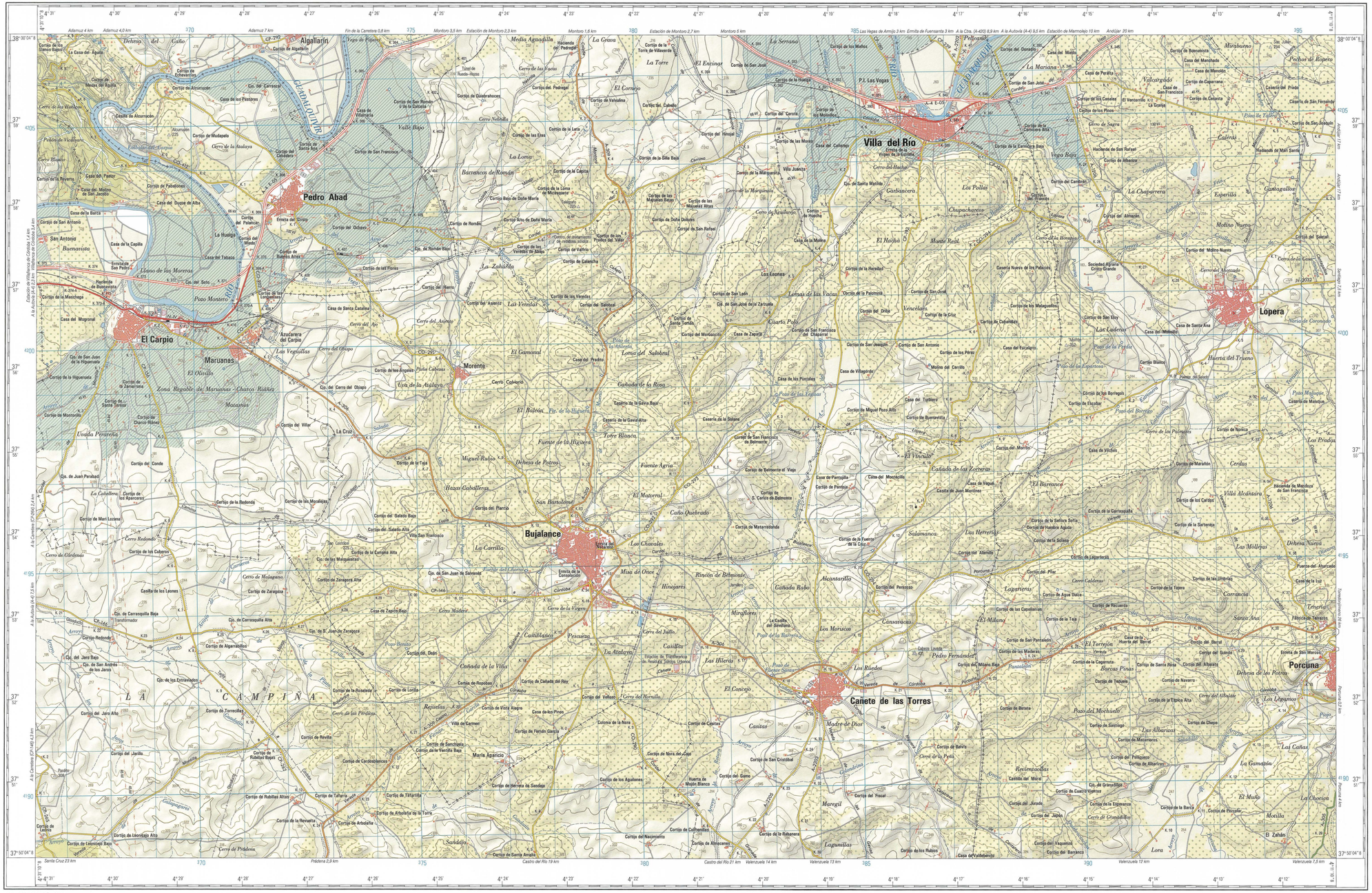

Serie digital. 1ª Edición 2005.

SIGNOS CONVENCIONALES

CARRETERAS: Autopista, Autovía. AP-6 A-2
Nacional. Autonómica 1º orden. N-340 LR-111
Autonómicas: 2ºorden, 3º orden y otros. C-634 CR-326
En construcción. Vía de Urbanización.
Estación de servicio. Túnel. Pista.
Camino. Senda.
Vía pecuaria. Sendero de Gran Recorrido.

FERROCARRILES: Vía ancha internacional. Electrificado.
Vía ancha normal doble, sencilla.
Vía estrecha doble, sencilla.
En construcción. Abandonada.
Estación. Túnel.

LÍMITES: Nación. Comunidad Autónoma.
Provincia. Municipio.
Pendiente de acuerdo.
Parque Nacional. Parque Natural y otros.

ALTIMETRÍA: Curva de nivel. Curva auxiliar. 500
Desmonte. Terraplén.
Hoya o depresión. Vertedero o escombrera.

HIDROGRAFÍA: Curso de agua permanente, intermitente.
Canales: mayor de 3 m, menor de 3 m.
Acequia. Sifón.
Drenaje. Acueducto.
Conducción en superficie, subterránea.
Rambla o aluvión. Curva batimétrica. 100

CONSTRUCCIONES: Conducción de combustible: en sup., sub.
Línea eléctrica: >110 kV , <110 kV.
Muro de contención. Tapia.
Alambrada. Muralla histórica.
Cinta transportadora. Teleférico.
Remontes.
Edificio: general, singular, agrícola o industrial.

SÍMBOLOS: Vértice Geodésico: REGENTE, Red Orden Inferior (ROI).
Central hidroeléctrica. Subestación eléctrica. Antena.
Cueva natural. Pista deportiva. Camping.
Mina. Cantera. Restos arqueológicos.
Cruz aislada. Cementerio. Edificio religioso cristiano.
Edificio aislado. Edificación en ruinas. Castillo.
Refugio. Silo. Caso.
Estanque o piscina. Pozo. Fuente o manantial.
Depósito de agua: elevado, a nivel del suelo. Depuradora.
Molino de agua. Depósito de combustible.

USO DEL SUELO: Pradera, pongua y jardín. Monte arbolado y combinado. Monte bajo matorral. Cultivo arbóreo. Olivar. Viña. Terreno claro. Terreno claro con arbustos. Pleyas. Regadío. Terreno encharcable. Arrozal.

1 : 50.000

1.000 m. 0 1 2 3 4 5 km.

Elipsoide internacional. Proyección U.T.M. Datum europeo 1950. Las longitudes están referidas al meridiano de Greenwich.
Las altitudes se refieren al nivel medio del Mediterráneo en Alicante. Equidistancia de las curvas de nivel 20 metros.
Las coordenadas en azul corresponden a la cuadrícula kilométrica U.T.M.

DATOS PARA EL CENTRO DE LA HOJA
Valor medio de la declinación magnética para el 1 de Enero de 2005: δ = 2º 36' Oeste
La declinación disminuye cada año 8,0'
Huso 30. Convergencia de la cuadrícula ω = –0º 49'54"
Factor de escala = 0.9774

NG MM NC

Agradecemos al público usuario la colaboración en la localización de posibles errores y omisiones.
Reservados todos los derechos que marca la Ley. Prohibida la reproducción total o parcial sin autorización expresa.
© INSTITUTO GEOGRÁFICO NACIONAL. Subd. Gral. de Producción Cartográfica. C/ General Ibáñez de Ibero, 3. 28003 Madrid.

ENTIDADES LOCALES Y EDIFICACIONES

Capital de provincia >200.000 hab. **MADRID**
Capital de provincia <200.000 hab. **CÁCERES**
Capital de municipio >50.000 hab. **LINARES**
Capital de municipio >10.000 hab. **Tudela**
Capital de municipio >2.000 hab. **Lardero**
Capital de municipio >500 hab. **Priego**
Capital de municipio <500 hab. **Anchuras**
Distrito municipal, aeropuerto y otros. **CHAMBERÍ**
Entidad de población >500 hab. **La Algaida**
Entidad de población >50 hab. **Rodilana**
Entidad de población <50 hab. **Pando**
Edificación aislada: casa, ermita y otros. **Ermita de San Juan**
Entidad colectiva, parroquia, concejo y otros. Outeiro

TOPONIMIA

HIDROGRAFÍA Y OROGRAFÍA

Océano y mar. *ATLÁNTICO*
Río 1º orden /Emb. >1000 ha, río 2º orden /Emb. >100 ha. *EBRO, Jarama*
Ríos de 3º y 4º orden /Emb. >10 ha, arroyo <25 Km. *Cares, Serna*
Entrante costero: golfo, bahía, cala y otros. *CÁDIZ, Portman, Brafi*
Saliente costero: cabo, playa, punta y otros. *Creus, La Concha, Tarifa*
Isla: grande, mediana y pequeña. *IBIZA, GRACIOSA, Alborán*
Sierra de 1º orden. *GREDOS*
Sierras de 2º y 3º orden. *SEGURA, Gúdar*
Pico: principal, mediano y pequeño. *Aneto, Najarra, Grajos*
Parq. Nacional y Natural/gran espacio geográfico. *TIMANFAYA*
Gran paraje. *Valle de Boeza*
Paraje, paraje pequeño /cueva natural y otros. *El Mostajo, Coves d'Artà*

VÉRTICES GEODÉSICOS

NOMBRE	ORDEN	X_{UTM}	Y_{UTM}	H
Pardito	ROI	366.737	4.190.456	308
Cabeza Lavada	REG.	386.157	4.192.941	421
San Cristóbal	ROI	373.494	4.195.475	326
Morrón	ROI	389.677	4.199.807	352
Telégrafo	ROI	378.719	4.203.074	335
Alcaruzón	ROI	369.504	4.204.805	225
San Julián	ROI	394.377	4.206.434	294

Producción e Impresión INSTITUTO GEOGRÁFICO NACIONAL
Depósito legal: M–06.620–2005. NIPO: 162–05–004–1

MAPA TOPOGRÁFICO NACIONAL

DISTRIBUCIÓN DE HOJAS A ESCALA 1:50.000

DIVISIÓN ADMINISTRATIVA

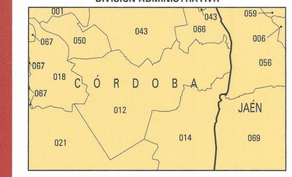

TÉRMINOS MUNICIPALES

CÓRDOBA

Cód. INE	Nombre Municipio
14 001	Adamuz
14 012	Bujalance
14 014	Cañete de las Torres
14 018	El Carpio
14 021	Córdoba
14 043	Montoro
14 050	Pedro Abad
14 066	Villa del Río
14 067	Villafranca de Córdoba

JAÉN

Cód. INE	Nombre Municipio
23 006	Arjona
23 056	Lopera
23 059	Marodejo
23 069	Porcuna

EDITA Y COMERCIALIZA:
CENTRO NACIONAL DE INFORMACIÓN GEOGRÁFICA
Sede central: Monte Esquinza, 41 - 28010 MADRID (España-UE)
Comercialización: General Ibáñez de Ibero, 3 - 28003 MADRID
Teléfono: +34 91 397 94 53 Fax: +34 91 553 29 13
http://www.cnig.es
e-mail:consulta@cnig.es webmaster@cnig.es

9 788498 102901

Mapa Topográfico Nacional de España

MTN50 **924** (17–37)

Bujalance

1:50.000
(1 cm → 500 m)



MINISTERIO DE FOMENTO

DIRECCIÓN GENERAL DEL INSTITUTO GEOGRÁFICO NACIONAL